ГЕНЕРАЛЬНЫЙ ПЛАН Понизовского сельского поселения Руднянского муниципального района Смоленской области

Карта фрагментов функционального зонирования территорий сельского поселения д. Зуево, д. Козлы, д. Корбаны, д. Коржани, д. Кошеватка, д. Кудино-Слобода, д. Лужки, д. Нивки, д. Овсяная Нива, д. Осово, д. Пашки, д. Родькино, д. Солонинки, д. Суборово, д. Фащево
М 1:5 000

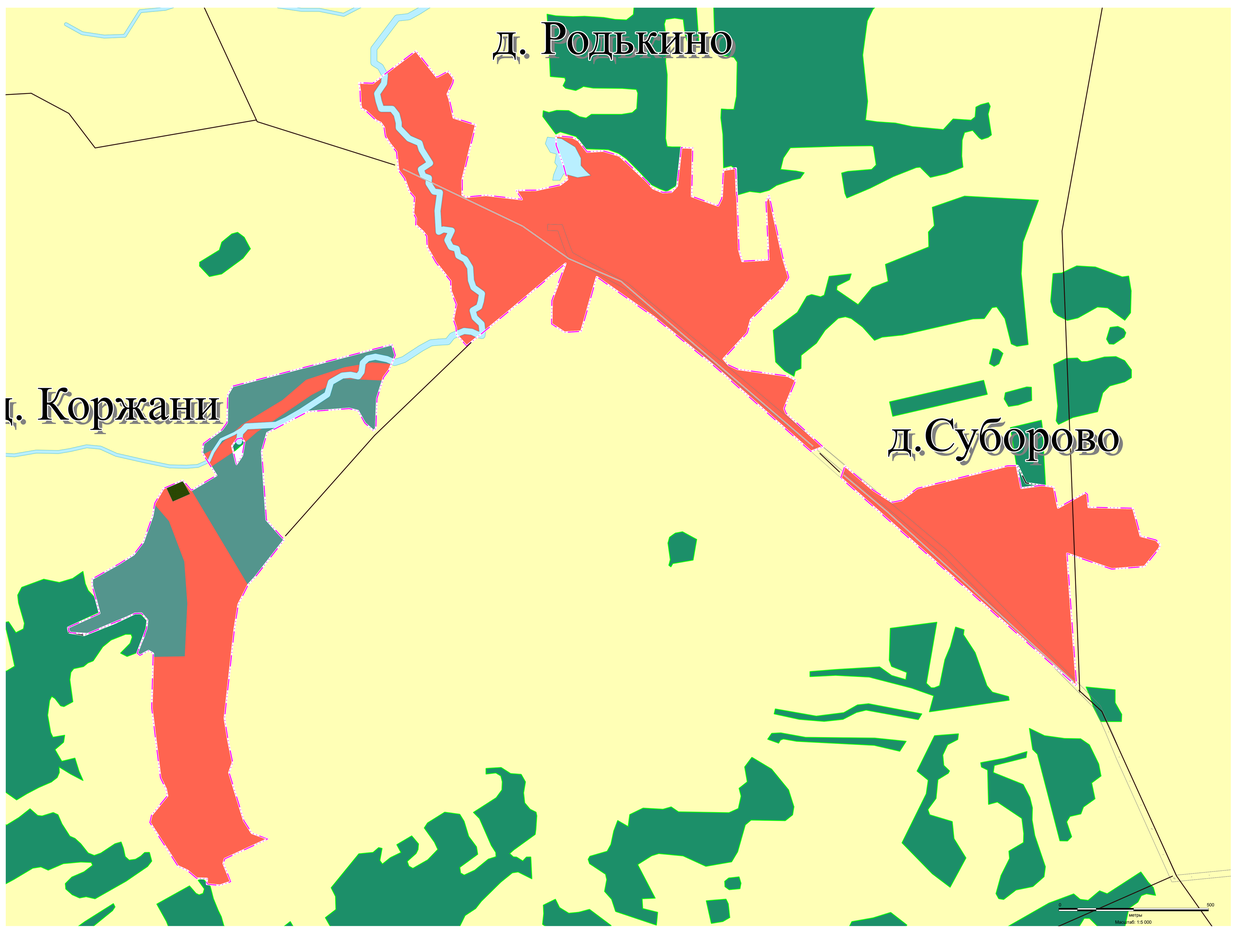

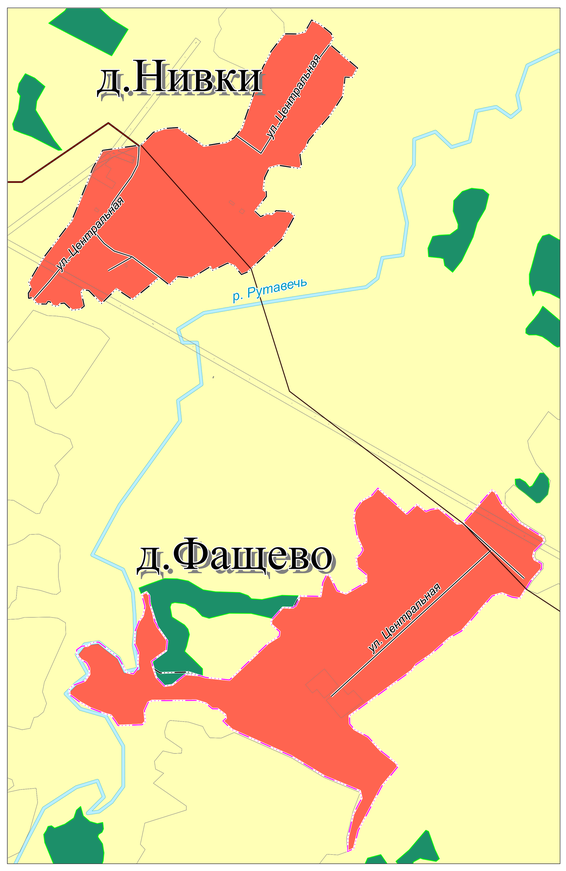

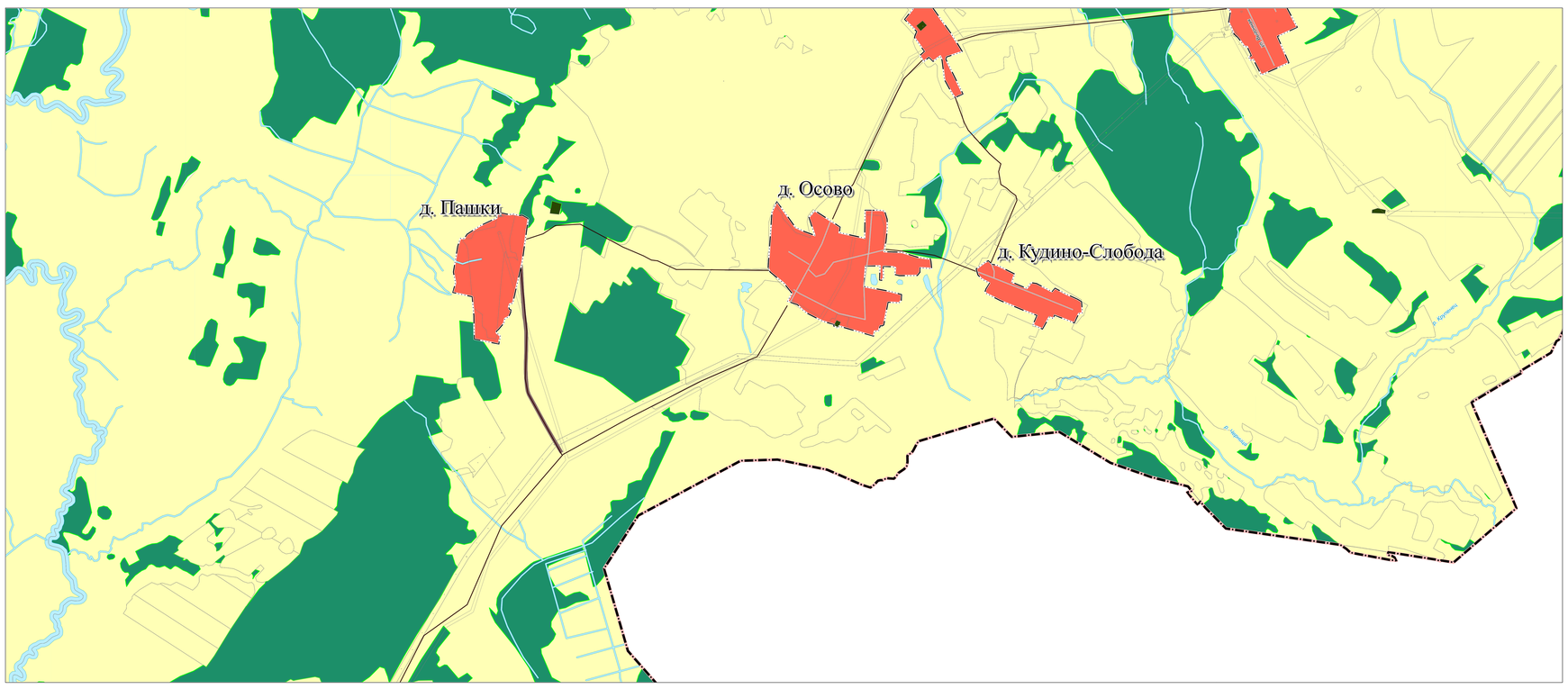

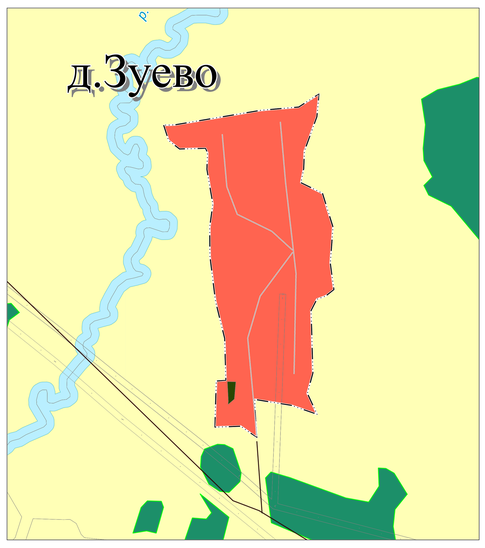

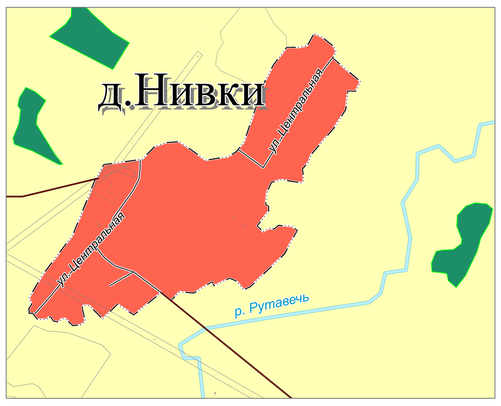

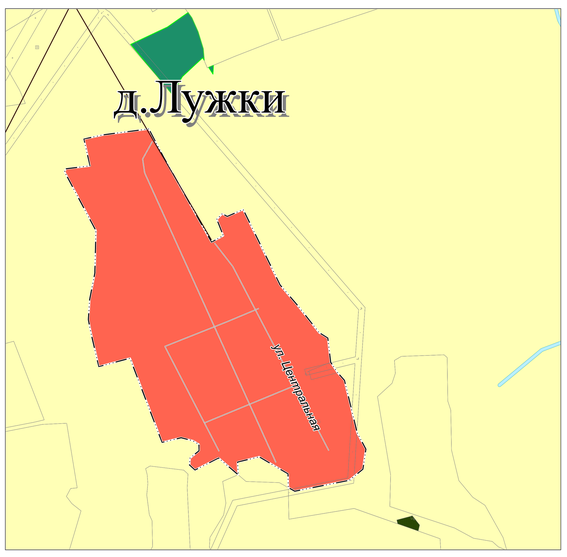

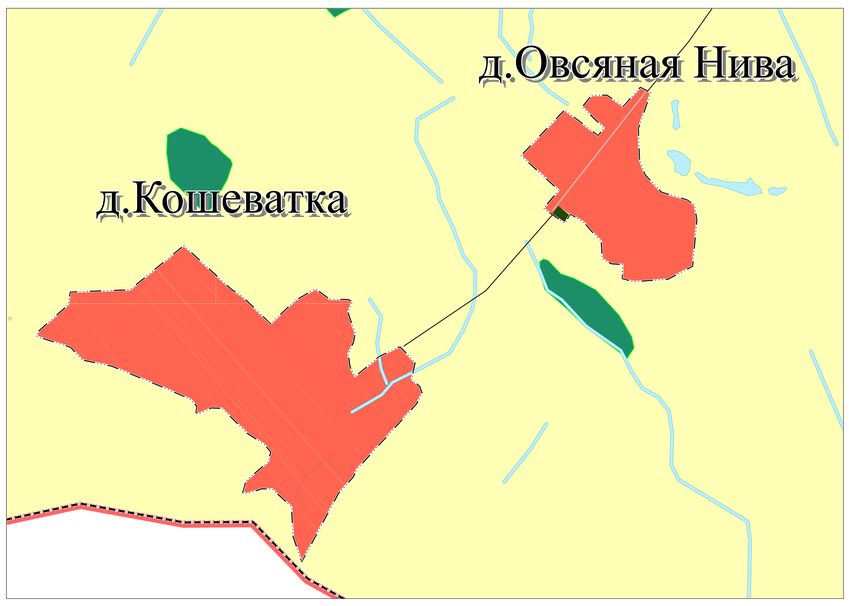

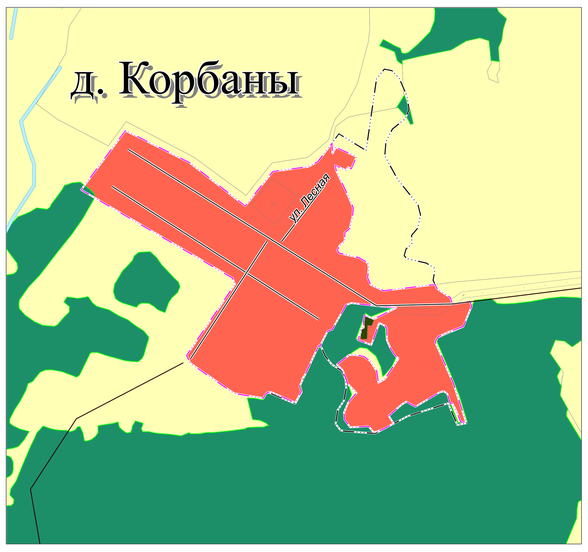

0 50
Масштаб: 1:153 300

№01633000260220000350001-ГП

ГЕНЕРАЛЬНЫЙ ПЛАН Понизовского сельского поселения Руднянского муниципального района Смоленской области

Изм.	Кол.уч.	Лист	№Док.	Подп.	Дата
Архитектор		Фасонова			
ГАП		Павлова			
Н. контр.		Кузнецова			

Положение о территориальном планировании

Стадия	Лист	Листов
ГП	11	13

ООО "ПСК "РУСПРОЕКТ"